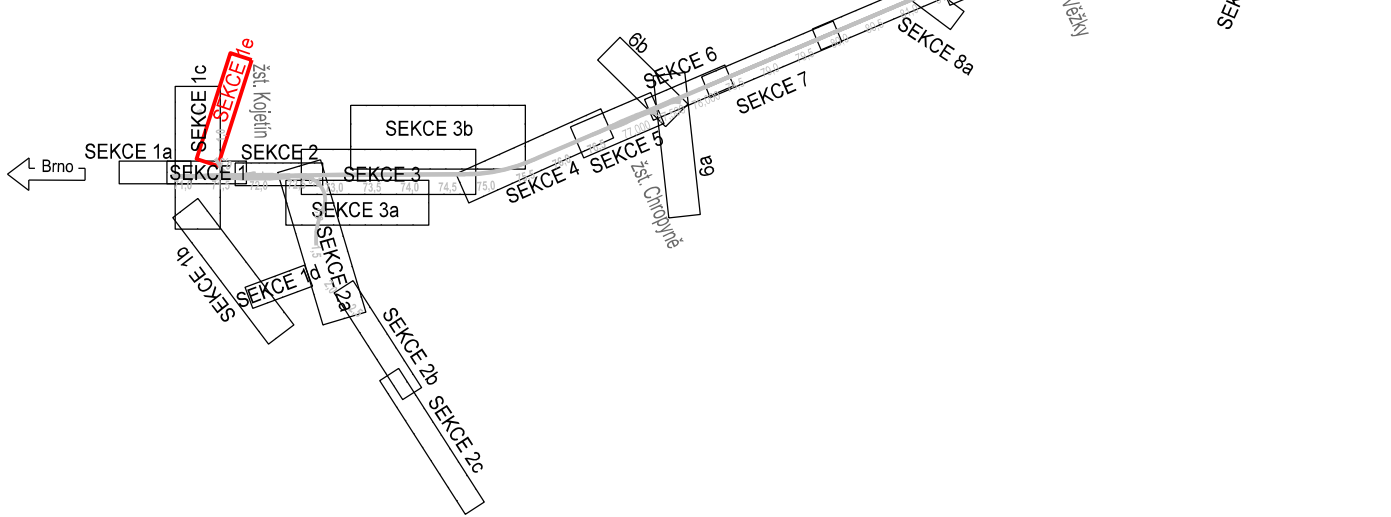
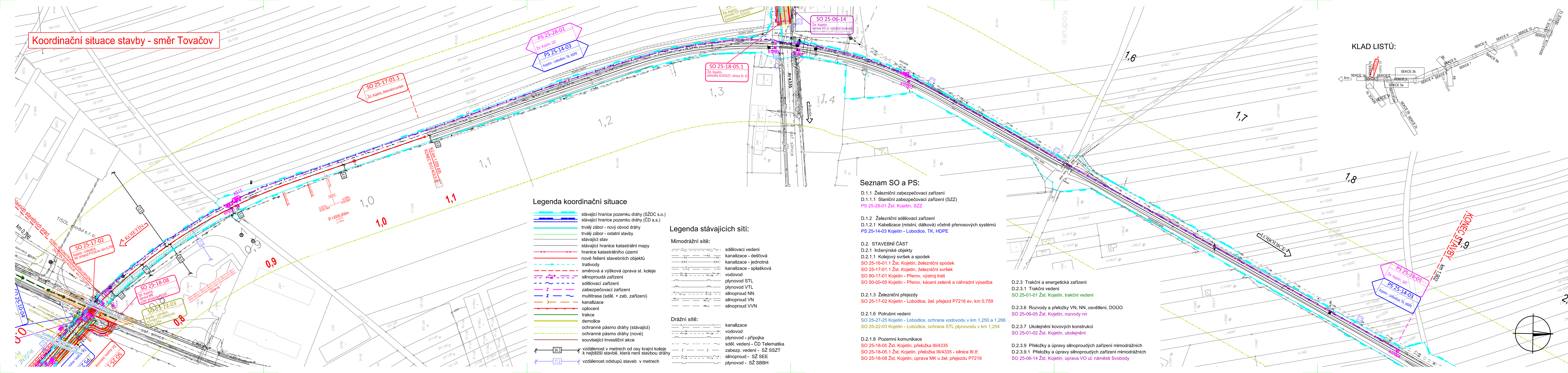


## Koordinační situace stavby - směr Tovačov



Seznam SO a PS:

#### D.1.1 Železniční zabezpečovací zařízení

PS 25-28-01 Žst. Kojetín, SZZ

#### D.1.2 Železniční sdělovací zařízení

D.1.2.1 Kabelizace (místní, dálková) včetně přenosových systémů  
PS 25-14-03 Kojetín - Lobodice, TK, HDPE

## D.2. STAVEBNÍ ČÁST

### D.2.1 Inženýrské objekty

D.2.1.1 Kolejový svršek a spodek  
SO 25-16-01.1 Žst. Kojetín, železniční spodek  
SO 25-17-01.1 Žst. Kojetín, železniční svršek  
SO 80-17-01 Kojetín - Přerov, výstroj trati  
SO 50-00-05 Kojetín - Přerov, kácení zeleně a náhradní výsadba

#### D.2.1.3 Železniční přejezdy

SO 25-17-02 Kojetín - Lobodice, žel. přejezd P7216 ev. km 0,759

#### D.2.1.6 Potrubní vedení

SO 25-27-25 Kojetín - Lobodice, ochrana vodovodu v km 1,250 a 1,266

SO 25-22-03 Kojetín - Lobodice, ochrana STL plynovodu v km 1.25

#### D.2.1.8 Pozemní komunikace

SO 25-18-05 Žst. Kojetín, přeložka III/4335

SO 25-18-05 1 Žst. Kojetín, přeložka III/4335 - silnice III tř.

SO 25-18-08 Žst. Kojetín, úprava MK u žel. přejezdu P7216

### D.2.3 Trakční a energetická zařízení

#### D.2.3.1 Trakční vedení

SO 25-01-01 Žst. Kojetín, trakční vedení

#### D.2.3.6 Rozvody a přeložky VN, NN, osvětlení, DOÚO

SO 25-06-05 Žst. Kojetín, rozvodv. nn.


#### D.2.3.7 Ukleinění kovových konstrukcí

SO 25-01-02 Žst. Kojetín ukoleinění

#### D.2.3.9 Přeložky a úpravy silnoproudých zařízení mimodrážních


D 2 3 9 1. Přeložky a úpravy silnoproudých zařízení mimodráž

### Legenda koordinační situace






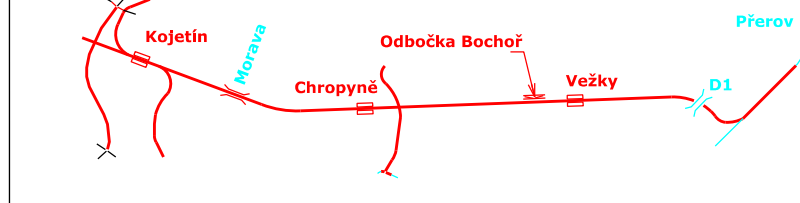
### Legenda stávajících sítí


Mimodrážní síť:







Drážní síť:



 <b>Spolufinancováno Evropskou unií</b>		 <b>sfdi</b> <small>Státní fond rozvoje infrastruktury</small>	
Jiná ověření:		Paré:	
Orientační schéma:		Razítko oprávněné osoby:	
		Podpis: _____ Datum: _____	
Revize:	Datum:	Popis:	Kontroloval:
000	27.09.2024	Dokumentace POPS	Ing. Jiří Malina

Stavebník/Investor: Adresa: Zástupce investora: Adresa:	<b>Správa železnic, státní organizace</b> <b>Diážděná 1003/7, 110 00 Praha 1</b> <b>Stavební správa východ</b> <b>Nerudova 773/1, 779 00 Olomouc</b>	 <b>SPRÁVA ŽELEZNIC</b>
--	---	--

Zhotovitel díla: Adresa: Kontakt:	<b>Společnost Koj-Pře</b> MORAVIA CONSULT s.r.o.  Legionářská 1085/8, 779 00 Olomouc T: +420 585 570 444 E: moravia@moravia.cz	SAGATA s.r.o. Novoborská 101/014 142 00 Praha 4-Bořiska T: +420 261 344 100 E: info@sagata.cz	 <b>SAGATA</b> Exprojekt s.r.o. Herpšická 750/13 Štýřkov, 618 00 Brno T: +420 533312000 E: info@exprojekt.cz	 <b>EXPROJEKT</b>
Zhotovitel částí/objektu: Adresa: Kontakt:	<b>MORAVIA CONSULT Olomouc a.s.</b> Legionářská 1085/8, 779 00 Olomouc T: +420 585 570 444 E: moravia@moravia.cz			
Hlavní projektant (HIP): <b>Ing. Jiří Malina</b>		Specialista: Ing. Jiří Malina		

Název stavby/akce:	<b>Modernizace trati Brno-Přerov, 5. stavba Kojetín Přerov</b>	Označení Investora: <b>5621500937</b> Zakázka: <b>23-020-232-SH</b>
Název části:	Koordinační situační výkres	Označení části: <b>C.3</b>
Název objektu/díleč části:	<b>Koordinační situace stavby - směr Tovačov</b>	Označení objektu/komplexu: <b>-</b>
Název přílohy:	-	Číslo přílohy (typ/pořadí):
Název díleč části přílohy:	-	<b>2. 01e</b>
Odpovědný projektant: Ing. Jiří Malina Kraj: Olomoucký	Zpracovatel přílohy: Ing. Zdeněk Dohnal Katastrální území: díle příloh	Stupeň dokumentace: <b>PDP5</b> Smluvní datum zpracování: <b>27.9.2024</b>
Měřítko: 1: 1 000 Formáty: 7xA4 TUDU: 2101 Brno-hl.n. - Přerov	(Ověření investora) _____ (Ověření dokumentace) _____ (Číslo) _____ (Objekt) _____ (Příloha) _____ (Revize) _____ S 6   2   1   5   0   0   9   3   7   -   P   D   P   S   -   C   3   X   X   X   -   X   X   X   X   X   X   X   -   X   X   -   2   -   0   1   e   -   0   1   0   0	